

## Ansøgningsskema om tilladelse til kystbeskyttelse

Dette ansøgningsskema benyttes ved ansøgning om tilladelse til etablering eller ændring af kystbeskyttelse. **Husk at læse vejledningen til ansøgningsskemaet før skemaet udfyldes. Vejledningen findes på kommunens hjemmeside.**

Eventuelle spørgsmål til ansøgningsskema og vejledning rettes til Team Miljø, Hørsholm Kommune via e-mail: [bom-post@horsholm.dk](mailto:bom-post@horsholm.dk)

### A. Oplysninger om ansøger

Ansøger er den, som ønsker at etablere kystbeskyttelsen, og ansøger er ikke nødvendigvis ejer af ejendommen, hvor kystbeskyttelsen placeres. Er der tale om flere ansøgere, kan oplysninger om disse fremgå af samtykkeerklæringer (udfyld pkt. A) vedlagt ansøgningen.

Samtykkeerklæring kan findes på den kompetente myndigheds hjemmeside.

Navn  
Søren Hansen

Adresse  
Ved Hanevad 10

Postnr. 2740	By Skovlunde
-----------------	-----------------

Er ansøger ejer af ejendommen, hvor kystbeskyttelsen placeres?

Ja

Nej. Oplysninger om ejer fremgår af samtykkeerklæring vedlagt ansøgningen

### B. Oplysninger om eventuel repræsentant for ansøger

Punktet udfyldes, hvis ansøger ønsker at lade sig repræsentere eksempelvis af nabo, rådgiver, entre- prenrør e.l. Denne vil være kontaktperson til den kompetente myndighed under sagens forløb.

Husk samtykkeerklæring fra ansøger. Eksempel på samtykkeerklæring (udfyld pkt. B) kan findes på den kompetente myndigheds hjemmeside.

Navn  
Cihan Kaya

Adresse  
Gyldenrisvej 24, 3 TV

Postnr. 2300	By København S
-----------------	-------------------

Telefon nr.	Mobil nr. 52607400	E-mail ck@carlssontotal.dk
-------------	-----------------------	-------------------------------

### C. Projektets placering

Hvis projektet strækker sig over flere matrikler, skal disse nævnes under punkt O "Andre oplysninger". Hvis ejendommen, hvorpå projektet ønskes etableret, ikke udelukkende ejes af ejeren som oplyst under punkt A, skal der vedlægges samtykkeerklæringer fra samtlige andre ejere. Eksempel på samtykkeerklæring kan findes på den kompetente myndigheds hjemmeside.

Adresse

Immortellevej 13A

Postnr.

2950

By

Vedbæk

Kommune

Hørsholm Kommune

Matrikel nr.

2x

Ejerlav

130752

### Hvad er projektets karakteristika?

*Beskriv hele projektets dimensioner*

HEB bjælke varmgalv. pr. 2 m

Trykimpn. 100 x 200 x 2000

kt. 1,8 m

*Beskriv hele projektets udformning*

Der er tale om ønske af udførelse af kystbeskyttelse i form af en lodret københavnerspunsvæg (københavnermur). Der er ingen eksisterende beskyttelse eller foranstaltninger udført på matriklen på forhånd. Det er dog observeret af nabomatrikler, som har fået udført en københavnermur.

### D. Projektets indvirkning på miljøet

*Beskriv indvirkningens størrelsesorden og rumlige udstrækning*

Anlægges vurderes ikke at påvirke miljøet

*Beskriv indvirkningens art*

Det påvirker ikke andre geografiske områder, herunder naturområder med særlig følsomhed eller biodiversiteten, eller andre personer, herunder adgang til og passage langs kysten.

*Beskriv indvirkningens grænseoverskridende karakter*

Ingen

*Beskriv indvirkningens intensitet og kompleksitet*

Ingen

*Beskriv indvirkningens sandsynlighed*

Der vil ikke være nogle indvirkninger

Beskriv indvirkningens forventede indtræden, varighed, hyppighed og reversibilitet

Der er en forventet holdbarhed på 75 år.

Beskriv kumulationen af projektets indvirkninger med indvirkningerne af andre eksisterende og/eller godkendte projekter

Projektet har ikke indvirkning på eksisterende eller øvrig godkendte projekter.

Beskriv muligheden for reelt at begrænse indvirkningerne

Der er ingen indvirkninger at begrænse.

### E. Hvad søges der om beskyttelse mod?

Erosion (kysten nedbrydes af havet)  
Udfyld punkterne F-L

Oversvømmelse  
Udfyld punkterne F-J og M-N

### F. Beskrivelse af eksisterende og/eller godkendte forhold

Findes der allerede kystbeskyttelse eller tilladelse til kystbeskyttelse på ejendommen?

Nej

Ja, hvilken

Skråningsbeskyttelse

Sandfodring

Høfte

Bølgebryder

Dige

Andet:

Hvis ja, angiv dok. nr. for evt. tilladelse:

Eller

Omtrentligt år for etablering:

ca. 1970

Hvis ja, er der kumulation med det ansøgte projekt og eksisterende og/eller godkendte forhold?

Nej

Ja

Beskriv hvilke forhold og kumulationen

## G. Værdier

Hvilke værdier ønskes beskyttet?

Hus eller anden bebyggelse med faste installationer

Infrastruktur (vej, sti, kloak m.v.)

Andet (landbrugsjord, ubebygget areal, produktionsskov, have),  
Hvilket:  
Have, terrasseareal, grønt areal mm

### Hvorfor er kystbeskyttelse nødvendig?

*Beskriv erosionens omfang og skader efter oversvømmelse eller erosion m.v.*

Indenfor de seneste er der forsvundet ca. 80 cm af skråningen. Der vedhæftes billeder som bilag i dette dokument.

Ved sager om kommunale fællesprojekter: Ansøgers overvejelser omkring værdien og levetiden af det, der ønskes beskyttet i forhold til udgifterne til etablering og vedligeholdelse af kystbeskyttelsen over en længere periode på 25-50 år:

## H. Skovloven

Særlige oplysninger vedrørende tilladelser, godkendelser m.v., efter anden lovgivning, som ville være nødvendige for at udføre de kystbeskyttelsesforanstaltninger, der søges om tilladelse til efter § 3 i lov om kystbeskyttelse m.v.

Hvis de ansøgte kystbeskyttelsesforanstaltninger ønskes udført på et areal, der er fredskovspligtigt efter skovloven, oplyses, om det er muligt at placere anlægget uden for det fredskovspligtige areal?

*Dette er ikke relevant for ansøgningen, da der ikke befinder sig ovennævnte areal.*

Beskriv de samfundsmæssige interesser, der begrundes, at kystbeskyttelsesforanstaltningen udføres på det fredskovspligtige areal.

*Der er ikke tale om et fredskovspligtigt areal.*

Hvis de ansøgte kystbeskyttelsesforanstaltninger ønskes udført på et areal med "skovbryn af løvtræer og buske" der er omfattet af § 27 i skovloven, beskrives, hvorvidt områdets økologiske funktionalitet forsat kan opretholdes, når projektet er udført.

*Dette er ikke relevant for ansøgningen, da der ikke befinder sig ovennævnte areal.*

Hvis de ansøgte kystbeskyttelsesforanstaltninger ønskes udført på et areal med "søer, moser, heder, strandenge eller strandsumpe, ferske enge og biologiske overdrev, som ikke er omfattet af naturbeskyttelseslovens § 3 pga. for lille størrelse" der er omfattet af § 28 i skovloven, beskrives, hvorvidt områdets økologiske funktionalitet forsat kan opretholdes, når projektet er udført.

*Da der er tale om et strandareal og ikke ovennævnte arealer, er det ikke relevant. Udførslen af projektet kommer ikke til at påvirke nabo, omkringbefindende natur eller andet relevans, der kan påvirke før, under og efter udførslen af projektet.*

### **I. Jagt- og vildtforvaltningsloven**

Særlige oplysninger vedrørende tilladelser, godkendelser m.v., efter anden lovgivning, som ville være nødvendige for at udføre de kystbeskyttelsesforanstaltninger, der søges om tilladelse til efter § 3 i lov om kystbeskyttelse m.v.

Hvis de ansøgte kystbeskyttelsesforanstaltninger skal udføres i et vildtreservat, beskrives den nærmere begrundelse for dette indgreb.

*Udføres ikke i ovennævnte foranstaltning.*

Beskriv projektets omfang og anlægsfasen, herunder hvilke maskiner, der skal anvendes og hvilket tidspunkt på året projektet ønskes gennemført.

*Der gøres brug af en spunspresser. Anvendelsen af maskinen og udførelsen foretrækkes at blive udført om 2 mdr.*

Hvis de ansøgte kystbeskyttelsesforanstaltninger ønskes udført på særligt for det pågældende vildtreservat sårbare tidspunkter, fx yngletid, rastetid el.lign., beskrives hvorfor det er nødvendigt.

*Igen er det ikke relevant for ansøgningen, da der ikke befinder sig ovennævnte arealer.*

### **J. Lov om vandløb og lov om vandplanlægning**

Særlige oplysninger vedrørende tilladelser, godkendelser m.v., efter anden lovgivning, som ville være nødvendige for at udføre de kystbeskyttelsesforanstaltninger, der søges om tilladelse til efter § 3 i lov om kystbeskyttelse m.v.

Oplysninger om de ansøgte kystbeskyttelsesforanstaltningers indvirkning på vandløb, grøfter, kanaler, rørledninger og dræn, søer eller andre lignende indvande.

*Ingen indvirkning vil finde sted på ovennævnte mm.*

Oplysninger om de ansøgte kystbeskyttelsesforanstaltningers indvirkning på diger, sluser, broer og andre anlæg i og ved vandløb.

*Ingen indvirkning vil finde sted på ovennævnte mm.*

Oplysning om de ansøgte kystbeskyttelsesforanstaltninger har indvirkning på vandløb eller søer, der er omfattet af et miljømål efter bekendtgørelse om miljømål for overfladevandområder eller grundvandsforekomster.

*Ingen indvirkning vil finde sted på ovennævnte mm.*

## K. Kystbeskyttelsesmetode mod erosion

Hvilken type kystbeskyttelse søges der om tilladelse til:

- |                                     |                       |
|-------------------------------------|-----------------------|
| <input type="checkbox"/>            | Fodring (sand/ral)    |
| <input type="checkbox"/>            | Skråningsbeskyttelse  |
| <input type="checkbox"/>            | Høfte                 |
| <input type="checkbox"/>            | Bølgebryder           |
| <input checked="" type="checkbox"/> | Andet: Københavnermur |

Er der tale om:

- |                                     |   |
|-------------------------------------|---|
| <input type="checkbox"/>            | Etablering af ny kystbeskyttelse                              |
| <input type="checkbox"/>            | Genopbygning af anlæg til oprindelig stand                    |
| <input checked="" type="checkbox"/> | Ændring af kystbeskyttelsens dimensioner og/ eller materialer |
| <input type="checkbox"/>            | Fjernelse af eksisterende anlæg*                              |

*\*) er der alene tale om fjernelse af et eksisterende anlæg, er en forudgående tilladelse ikke nødvendig*

## L. Nødvendige bilag til ansøgning om beskyttelse mod erosion

Materiale på nedenstående liste vedlægges ansøgningen

- Kort, der viser matrikelgrænser, bebyggelse/infrastruktur og skræntkant. På kortet skal afstanden fra bebyggelse til skræntkanten angives, og kystbeskyttelsens placering skal fremgå tydeligt.
- Målsatte snittegninger, der viser kystbeskyttelsens opbygning og materialevalg. For sandfodring skal mængde udlagt materiale pr. løbende meter kyst samt lagets tykkelse og profil oplyses. For kystbeskyttelsesanlæg skal materialestørrelse, tykkelse af lag, hældning og top- og bundkote i DVR90 fremgå.
- Redegørelse for anlæggets dimensionering. Den kompetente myndighed forbeholder sig ret til at stille krav om udarbejdelse af dimensionsgivende beregninger for kystbeskyttelsen i løbet af sagsbehandlingen, hvis dette skønnes nødvendigt.
- En beskrivelse af, om nabostrækninger bliver påvirket/skadet af kystbeskyttelsesforanstaltningen.
- En redegørelse af, om kystbeskyttelsen reducerer risikoen for erosion over tid, herunder at den eksisterende adgang til og langs stranden bevares.
- Kystbeskyttelse, som etableres på søterritoriet, skal indtegnes på søkort.
- Fotos af stedet hvor kystbeskyttelsen ønskes etableret og som viser afstanden mellem skrænten og det, der ønskes beskyttet. Vedlæg også gerne fotos der viser strækningen på hver side af lokaliteten.
- Samtykkeerklæringer
  - 1) Ved flere ansøgere
  - 2) Når der er en repræsentant for ansøger
  - 3) Når kystbeskyttelse etableres på anden ejendom end ansøgers
  - 4) Fra ejere af nabomatrikler, der accepterer hård kystbeskyttelse og dennes evt. negative påvirkning af deres ejendom

## O. Andre oplysninger af relevans for ansøgningen

Kan evt. uddybes i bilag

Iht. Punkt L, ønskes det at blive understreget, at kystbeskyttelsen ønskes udført ved egen matrikel og kommer ikke til at påvirke andre matrikler. Før, under eller efter udførelsen, bliver nabo eller natur ej påvirket.

Valg af type er en københavnerspunsmur. Der anvendes en kombination af profiljern & træ. Spunsprofilerne nedbringes lodret ned både ved ramning og vibrering. Trævæggene placeres også lodret. Vedhæftet er et billede af en københavnermur som nabolagsmatriklen har fået lavet. Se bilag nederst i denne ansøgning.

Stiadgangene bliver ikke berørt. Ingen ændringer sker iht. dette.  
Strandarealet bliver ikke berørt af udførelsen.

Typiske dimensioner for profiljern: HE120B – HE360B.

## P. Offentliggørelse af ansøgningen

Det er den kompetente myndigheds praksis, at ansøgningen offentliggøres på den kompetente myndigheds hjemmeside.

Det sker som led i den høring og orientering, som den kompetente myndighed er forpligtiget til at gennemføre.

Herved opnås en effektiv og hurtigere behandling af sagen. I henhold til persondataloven vil personfølsomme oplysninger og oplysninger om rent private forhold, uanset denne accept ikke blive offentliggjort. Det samme gælder oplysninger, som efter offentlighedsloven er undtaget fra aktindsigt.

Jeg er indforstået med at oplysninger, fra ansøgningen offentliggøres på den kompetente myndigheds hjemmeside.


## Q. Erklæring og underskrift

Undertegnede (ansøger eller partsrepræsentant) erklærer, at oplysninger, der står i ansøgningen, er i overensstemmelse med de faktiske forhold.

Dato  
11-08-2023

Fulde navn (benyt blokbogstaver)  
CIHAN KAYA

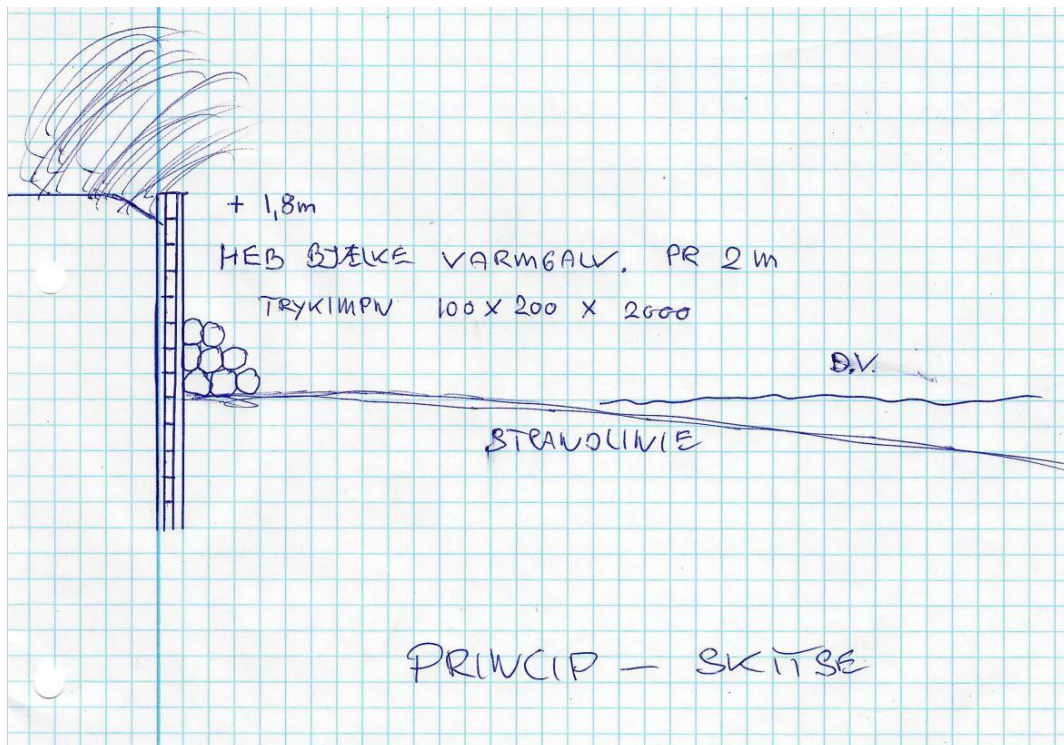
Underskrift



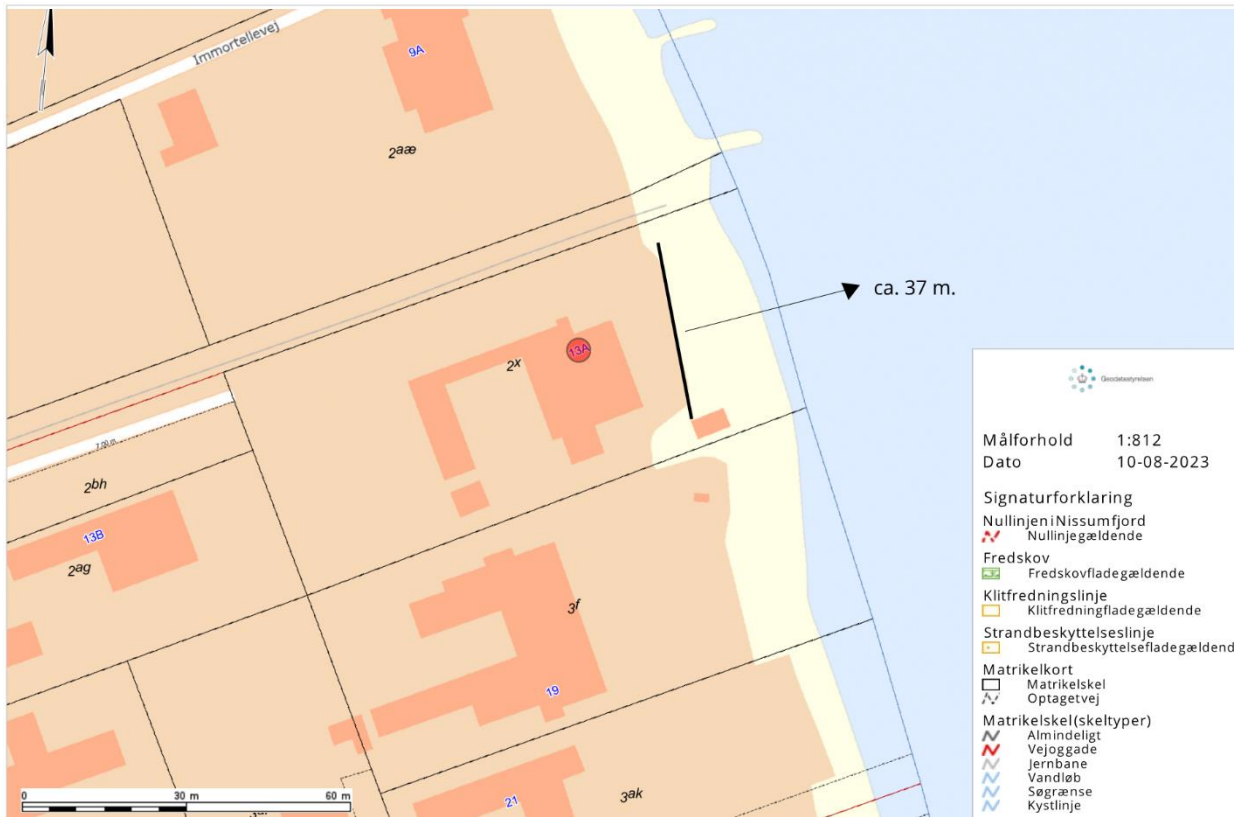




Figur 1 - Københavnermur. Spuns med træ. Samme kyststrækning har denne kystbeskyttelsestype. Billedet er taget i samme strækning.



Figur 2 - Principskitse der viser ønsket udformning af fremtidig kystbeskyttelse.



Figur 3 - Sort linje indikerer omfang af ønsket etablering af kystbeskyttelse.



Figur 4 - Ønsket etablering. Visuel formulering af beskyttelsesafgrænsning.





Figur 5 - Disse stiadgange til kysten og nabomatrikler bliver ikke påvirket mht. færdsel mm. Se gerne fig. 3 for afgrænsning.



Figur 6 - Fra kystbeskyttelse til strandkant er gennemsnitlig 6 meter.

Billeder der refererer til gammel skråningsbeskyttelse (4).







